

Los nuevos límites del distrito del consejo afectarán las próximas elecciones de Freeport

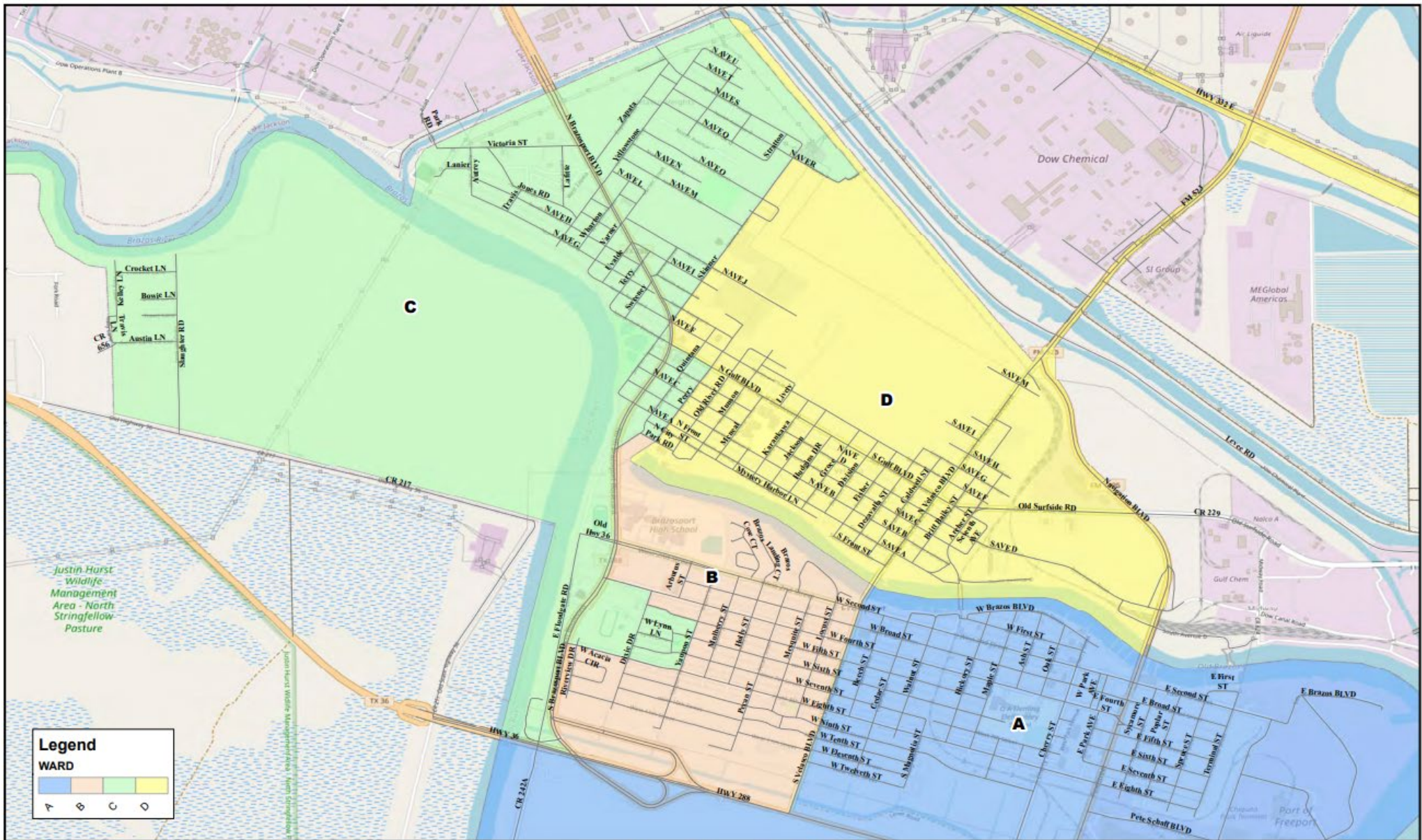
El Ayuntamiento de la Ciudad de Freeport ha aprobado la redistribución de distritos para la Ciudad de Freeport. El nuevo mapa de distritos afecta a algunos residentes de Freeport que residen cerca de los límites entre los barrios A y B, entre los barrios B y C, y también entre C y D. Consulte los mapas adjuntos para los residentes afectados.

Los residentes al este de la calle Velasco que estaban en el Barrio B ahora están en el Barrio A. Los residentes en el Distrito C, entre las calles 4 y 5 (de Dixie y Yaupon) ahora están en el Distrito B. Los residentes entre la Avenida A y N. Gulf Blvd (desde Perry hasta McNeal) que estaban en el Distrito C, ahora están en el Distrito D. Finalmente, los residentes al oeste de la calle Skinner que estaban en el Distrito D ahora están en el Distrito C.

Es importante que los residentes afectados entiendan estos cambios porque pueden afectar en qué elecciones votarán los residentes, así como en qué distritos del Consejo pueden presentar para postularse como candidatos.

En octubre, en un informe presentado al Concejo Municipal por Sydney Falk de Bickerstaff Heath Delgado Acosta LLP, los distritos del consejo de la Ciudad estaban desalineados, con una desviación de más del 16% entre los barrios más grandes y más pequeños. Los tribunales han encontrado que, después del Censo decenal, los distritos no tienen que tener más del 10% de desviación para ser incumplidos.

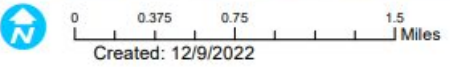
La aprobación del nuevo mapa del barrio siguió a una serie de audiencias públicas y reuniones durante las cuales se presentaron y discutieron múltiples opciones. Al final, el consejo eligió ir con la opción D, que preveía la división más limpia entre los barrios y hacer que la ciudad cumpliera. La línea divisoria entre A y B ahora sigue la calle Velasco en el lado sur del río Viejo, y la línea divisoria entre C y D sigue las calles Skinner y Perry.



City of Freeport - City Wards
Plan D - Adopted December 12, 2022
 Central City Inset

© 2022 Bickerstaff Heath Delgado Acosta LLP
 Data Source: Roads, Water and other features obtained from the 2020 Tiger/line files, U.S. Census Bureau



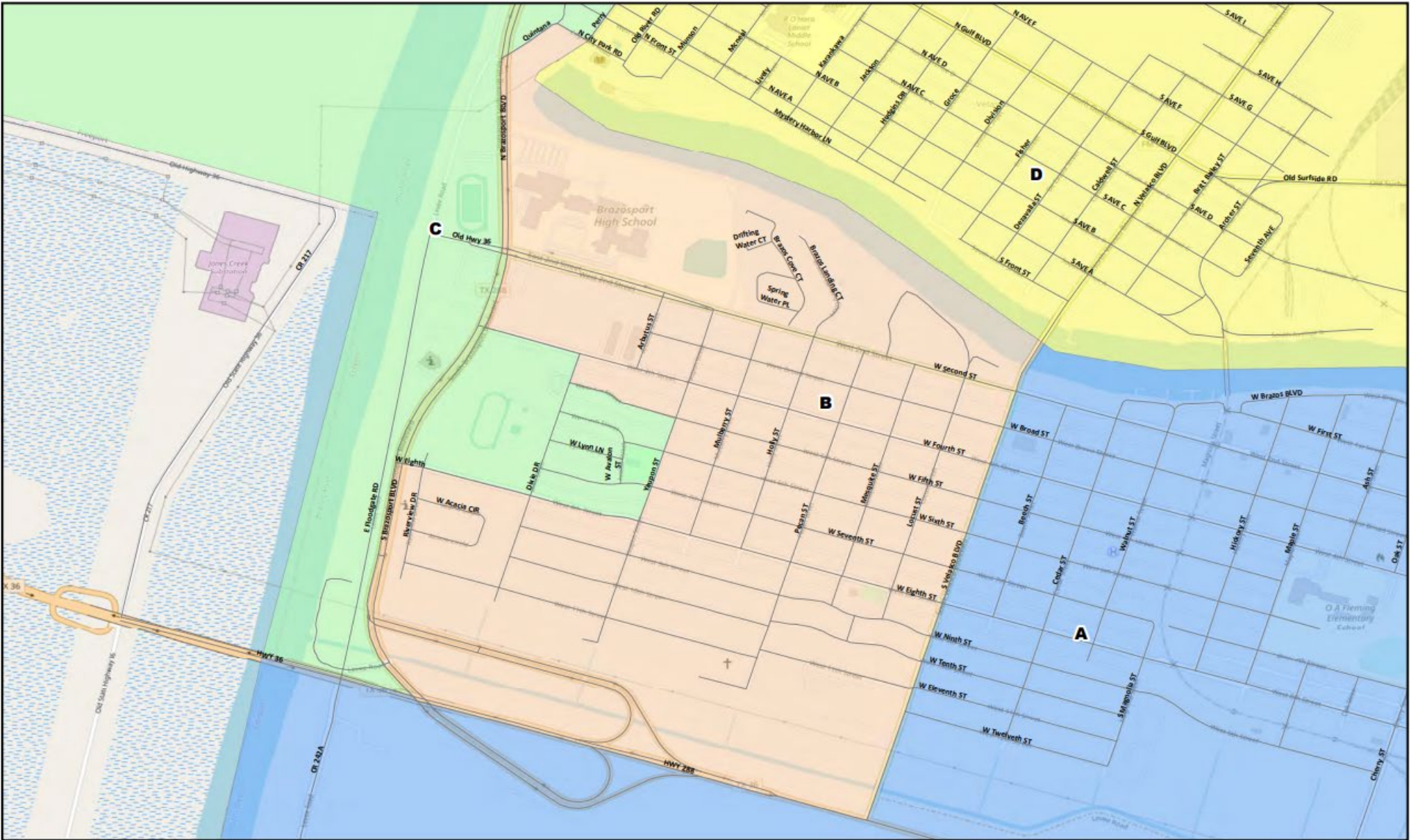




City of Freeport - City Wards
Plan D - Adopted December 12, 2022
Ward A

© 2022 Bickerstaff Heath Delgado Acosta LLP
 Data Source: Roads, Water and other features obtained from the 2020 Tiger/line files, U.S. Census Bureau

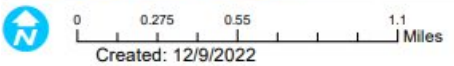
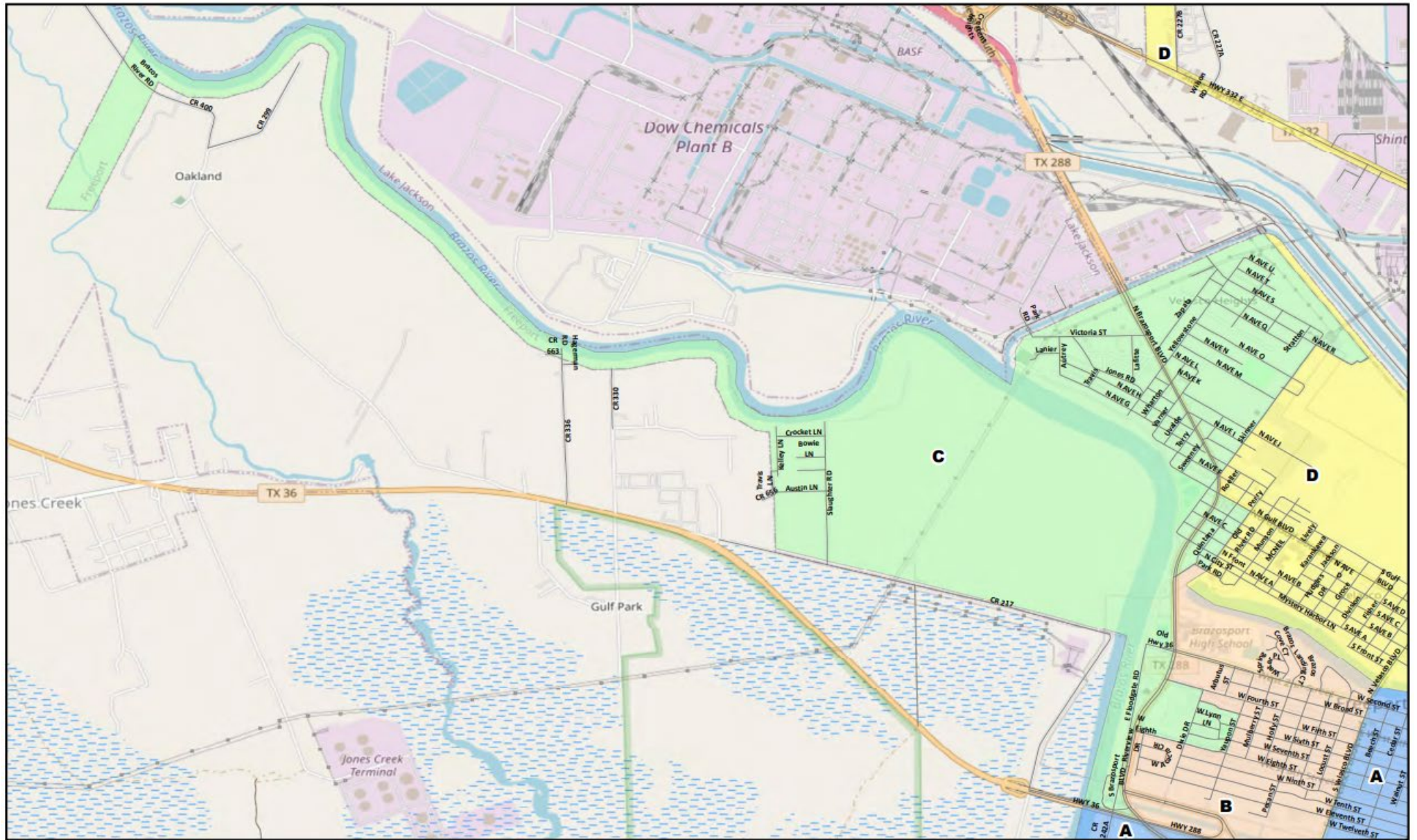




City of Freeport - City Wards
Plan D - Adopted December 12, 2022
Ward B

© 2022 Bickerstaff Heath Delgado Acosta LLP
 Data Source: Roads, Water and other features obtained from the 2020 Tiger/line files, U.S. Census Bureau

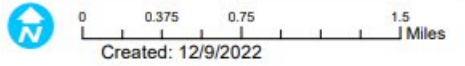




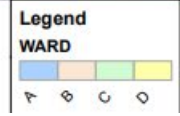
City of Freeport - City Wards
Plan D - Adopted December 12, 2022
Ward C

© 2022 Bickerstaff Heath Delgado Acosta LLP
 Data Source: Roads, Water and other features obtained from the 2020 Tiger/line files, U.S. Census Bureau





Created: 12/9/2022



City of Freeport - City Wards
Plan D - Adopted December 12, 2022
Ward D

© 2022 Bickerstaff Heath Delgado Acosta LLP
 Data Source: Roads, Water and other features obtained from the 2020 Tiger/line files, U.S. Census Bureau

